


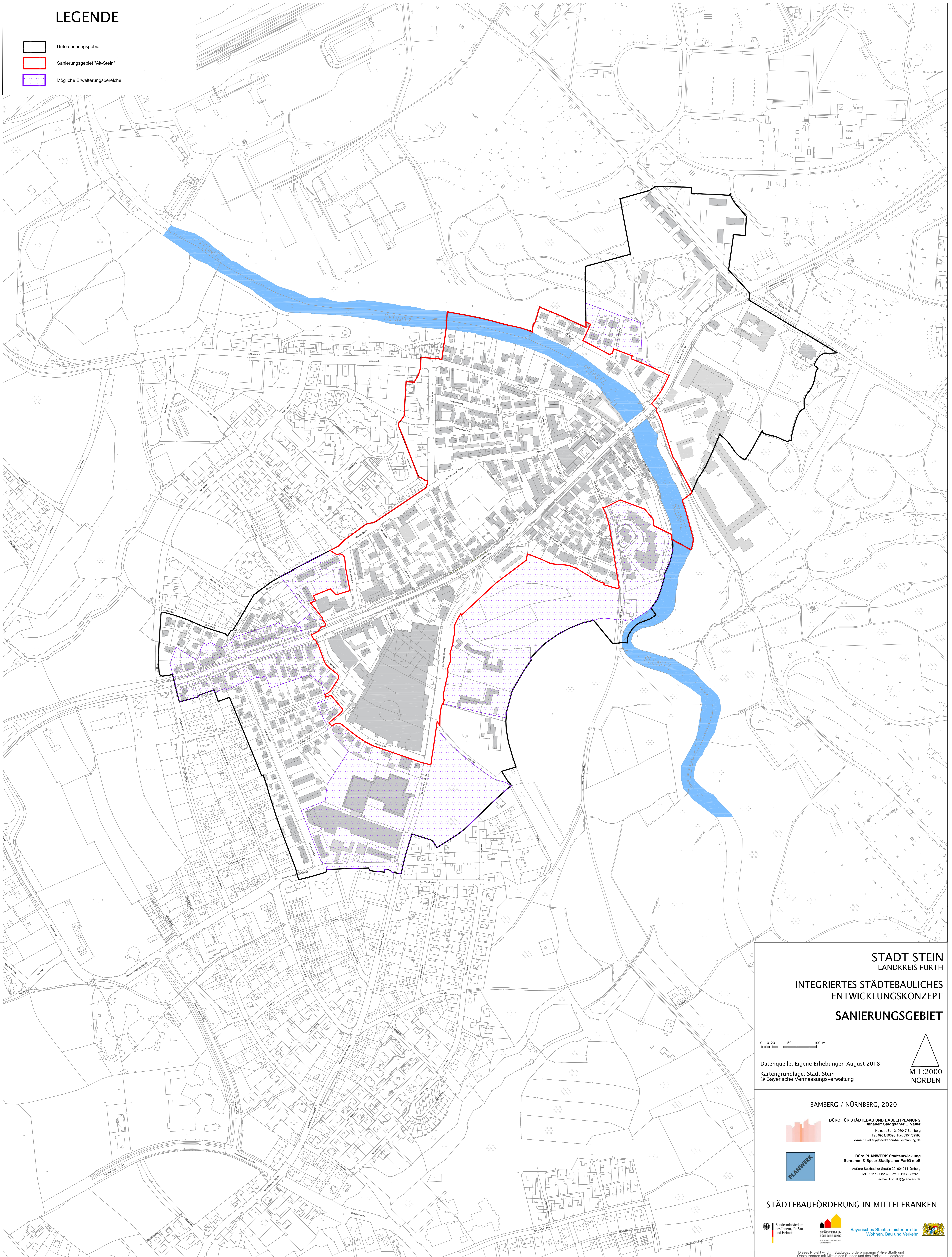


LEGENDE

-  Untersuchungsgebiet
-  Sanierungsgebiet "Alt-Stein"
-  Mögliche Erweiterungsbereiche

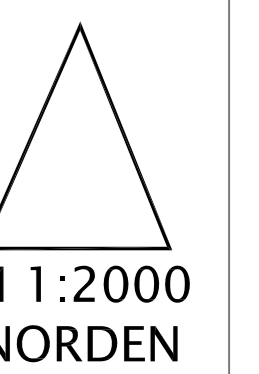


STADT STEIN
LANDKREIS FÜRTH

INTEGRIERTES STÄDTEBAULICHES ENTWICKLUNGSKONZEPT SANIERUNGSGEBIET

0 10 20 50 100 m
Maßstab

Datenquelle: Eigene Erhebungen August 2018
Kartengrundlage: Stadt Stein
© Bayerische Vermessungsverwaltung



BAMBERG / NÜRNBERG, 2020



BÜRO FÜR STÄDTEBAU UND BAULEITPLANUNG
Inhaber: Stadtplaner L. Valler
Hainstraße 12, 96047 Bamberg
Tel. 0951-959383 Fax 0951-959993
e-mail: lvaller@staedtebau-bauleitplanung.de



Büro PLANWERK Stadtentwicklung
Schramm & Speer Stadtplaner PartG mbB
Aulana Südlicher Straße 29, 90491 Nürnberg
Tel. 0911-850528-0 Fax 0911-850528-10
e-mail: kontakt@planwerk.de

STÄDTEBAUFÖRDERUNG IN MITTELFRANKEN



Bayerisches Staatsministerium für
Wohnen, Bau und Verkehr



Dieses Projekt wird im Städtebauförderprogramm Aktive Stadt- und Ortszentren mit Mitteln des Bundes und des Freistaates gefördert.