









## Der Rundwanderweg


Wir starten den Erlebnisweg Wallensteins Lager in Stein Unterweihersbuch. Der Ausgangspunkt ist mit dem Bus und der U-Bahn aus Nürnberg sehr gut zu erreichen. An der Unterweihersbacher Straße, Ecke Asbacher Weg sind Parkmöglichkeiten vorhanden. Ab hier folgen wir der Markierung für den Rundweg. 


Am Kulturhaus des Bezirks Mittelfranken (Asbacher Weg 3) begrüßt uns die erste interaktive Stele **1**. Von hier geht es weiter aus dem Ort hinaus. An der Stele **Westfälischer Friede 3** biegen wir in nördl. Richtung und gleich danach rechts in den Wald ab, immer der Markierung für den Rundweg folgend. 



An der Stele **Massengrab 6** führt die Markierung Rundweg  in das Naturschutzgebiet Hainberg. *Die südliche Querverbindung, blau hinterlegt, biegt hier **6** etwas nach links gehend, in den Hainberg ab.* 

Dem Rundweg folgend gelangen wir durch den Hainberg und auf Pfaden entlang der Bibert an die Stele **Kroatische Reiterei 9** nach Zirndorf. *Hier besteht die Möglichkeit, die nördliche Querverbindung, grün hinterlegt, zu gehen.* 

Der Rundweg  führt zur **Alten Veste 11** und weiter über den Waldspielplatz am Achterplätzchen und den Regionalbahnhof Kneippallee in die Innenstadt zum Städtischen Museum Zirndorf **15**. Ein Besuch der Ausstellung lohnt sich! Von dort geht es entlang der Spital- und Volkhardtstraße weiter zur Bibert. An der **Lagerwestfront 16** läuft der Rundweg  gerade vorbei. *Die nördliche Querverbindung geht links ab.* 






Von der Humboldtstraße biegen wir auf die Albrecht-Dürer-Straße um zur Station **Unterkünfte 17** zu gelangen. *Danach beginnt links der südliche Querweg.* 

Weiter geradeaus erreichen wir schließlich **Wallensteins Richtplatz 18** am S-Bahn-Halt Oberasbach. Wir folgen der Beschilderung  durch die Bahnunterführung auf die Petershöhe. Nach der Station **Spital 19** führt der Weg am nächsten Feldweg links Richtung Hölzleshof **21**. Wir queren die Straße Oberasbacher Weg, um wieder an die Stele **Westfälischer Friede 3** zurück zu gelangen.

*Die Markierung führt nun entweder links und gerade weiter auf den Stichweg  zum S-Bahn-Halt Unterasbach **22** oder gerade und rechts  entlang der historischen Wallanlagen zur **Südschanze 2** und, von hier der Hauptmarkierung folgend, zurück zum Ausgangspunkt.*

An jeder Stele werden durch das Scannen des QR-Codes neue Inhalte in der App aktiviert. Info- und Erlebnisstationen sind auf allen Wegabschnitten, sodass eine abwechslungsreiche, individuelle Streckenplanung möglich ist. In unmittelbarer Nähe des Weges laden zahlreiche Gaststätten zur Einkehr, Spielplätze und Sitzbänke zum Verweilen ein.

Einstieg- und Endpunkt sind frei wählbar und durch die gute Anbindung an den ÖPNV variabel. 

- |   |   |
|---|---|
|  | Hauptmarkierung Rundweg                             |
|  | Verbindungsweg Nord                                 |
|  | Verbindungsweg Süd                                  |
|  | zusätzliche Stichwege                               |
|  | Verbindung der nördlichen mit der südlichen Querung |

Tourdaten	
Strecke:	20,4 km
Dauer:	5:10 h
Aufstieg:	127 m
Abstieg:	110 m



### Weitere Wandervorschläge


Nördliche Runde:	10,2 km; 2:35 h	Wanderzeichen:	 
Mittlere Runde:	12,2 km; 3:00 h	Wanderzeichen:	   
Südliche Runde:	8,7 km; 2:10 h	Wanderzeichen:	 
Nord-Süd-Verbindung:	2,7 km; 0:40 h	Wanderzeichen:	

### Erlebnisstationen auf den einzelnen Strecken

#### Rundweg

- 1 AUSSTATTUNG – Spitzenkragen und Büffellederwams
- 2 SÜDSCHANZE – Nachschub für Wallensteins Heer
- 3 WESTFÄLISCHER FRIEDE – Keine wirklichen Sieger
- 4 ABHOLZUNG – Ein Kahlschlag, der bis heute wirkt
- 5 VERSTÄNDIGUNG – Internationales Sprachgewirr
- 6 MASSENGRAB – Umgang mit den Leichen
- 7 LEBENSRAUM NATUR – Rückzugsgebiet bedrohter Arten
- 8 LAGERORDNUNG – Profoß und Hurenwaibel
- 9 KROATISCHE REITEREI – Gesonderte Waffeneinheit
- 10 WANDERnde STÄDTE – Saufgelage, Glücksspiel, Prostituierte
- 11 ALTE VESTE – Von strategischer Bedeutung
- 12 NORDSCHANZE – Eine „Festung“ wird aus dem Boden gestampft
- 13 REDOUTEN – Zum Schutz von Truppen und Kanonen
- 14 BAYERISCHE REITEREI – Kürassiere, Arkebusiere, Dragoner
- 15 BEVÖLKERUNGSSCHWUND – Hungersnöte und Seuchen
- 16 LAGERWESTFRONT – Für einen Umgehungsangriff gerüstet
- 17 UNTERKÜNFTE – Zugige Erdgruben und komfortable Holzhütten
- 18 WALLENSTEINS RICHTPLATZ – Spießrutenlauf und Vierteilung
- 19 SPITAL – Feldscher, Rote Ruhr und Wundbrand
- 20 MARKETENDERPLATZ – Sudler, Schmied und Büchsenmacher
- 21 WALLENSTEINS PFERDE – „Amore mio“

#### Verbindungsweg Nord

- 9 KROATISCHE REITEREI – Gesonderte Waffeneinheit
- 27 TROSSBUBEN – Kinder als „Kriegshelfer“
- 28 VERSORGUNG – 50.000 L  Bier und 25.000 kg Fleisch
- 16 LAGERWESTFRONT – Für einen Umgehungsangriff gerüstet

#### Verbindungsweg Süd

- 6 MASSENGRAB – Umgang mit den Leichen
- 23 INFANTERIE – Musketiere und Pikeniere
- 24 GRAUSAME SCHICKSALE – Das Leid der Bevölkerung

#### Nord-Süd-Verbindung

- 25 MUNITIONSPLATZ – Erster Angriff des Schwedenkönigs
- 26 HERZOG MAXIMILIAN VON BAYERN – Zwigigkeit zweier mächtiger Rivalen

#### Stichweg S-Bahn Unterasbach

- 22 WALLENSTEINS QUARTIER – Mobiles Holzhaus und Cantzely